

Trasee Alpine in Ciucas


Topo-ghid de Mihnea Stan si Andrei Varlan

"Exersati-va in manse pe calcar sanatos, redescoperiti o duzina de trasee de alpinism clasic intr-un conglomerat similar celui din Bucegi sau Ceahlau, pe urmele cataratorilor din anii '70, sau explorati turnuri si pereti in premiera si intrati in marea familie a iubitorilor Ciucasului!" Andrei Varlan.

Topo realizat in contextul pregatirii reechiparii unor linii din Ciucas de catre CTA Ciucas, Ploiesti in cadrul unui proiect ProClimbing. Punere in pagina Frank Schobel.

Pentru informatii generale despre masivul Ciucas consultati "Muntii Ciucas" din colectia Muntii Nostrii sau accesati www.ciucas.go.ro, respectiv www.alpinet.org. Punctul central de plecare spre trasee este Statiunea Cheia, Prahova, ce poate fi accesata urmand DN Bucuresti - Ploiesti (DN 1) - Maneciu-Ungureni - Cheia (DN 1 A).

Traseele din Ciucas sunt intr-un conglomerat asemantor Bucegiului si Ceahlaului. Roca este pe alocuri friabila, deci purtarea unei casti este obligatorie. Traseele sunt in teren de aventura, ceea ce inseamna ca purtarea unui ciocan, a catorva pitoane si a unor dispozitive mobile de asigurare va pot fi de folos. Ne vom marginii la descrierea sumara a unor trasee, accesul la acestea necesitand in orice caz consultarea materialelor mai sus mentionate. Pentru parcurgerea traseelor luati in considerare si timpul necesar accesului la baza traseului. In dreapta Mana Dracului, foto de Andrei Varlan, preluat din Romania Pitoreasca 3/72.



Peretele Alexandru

Prager	3B; 4+	3 Ic	Andrei Vârlan, Mihnea Stan, Dragos Stanescu, 1975
Traseul Trist	4A; 5 A0	3 Ic	Andrei Vârlan, G. Popescu, 1977, varianta Campania '77 gr. 4., varianta directa 4+. prima hivernala: Serban Nestor si Mihnea Stan, 1977
Traseul Tavanelor	4B; 5 A1	4 Ic	Andrei Vârlan, Liviu Balea, Nicoleta Ștefan, 1975
- varianta: Traseul Cortinei	4A; 5 A1	2 Ic	Andrei Vârlan, Mihnea Stan, 1979
Fisura Pătată	4B, A2	5lc	

Turnul Căprioarei

Traseul Prieteniei	4A; 4+ A1	4 Ic	Andrei Vârlan, N. Achim, G. Popescu, 1978
Traseul Primei Căderi	5A; 6 A1	5 Ic	Serban Nestor, Andrei Vârlan, 1978
Bivuacul Ursului	5A; 5- A1	5 Ic	N. Achim, M. Vasile, 1978

Mâna Dracului

Pasărea Calandrinon	4A; 4+ A1	5 Ic	Andrei Vârlan, Serban Nestor 1977
---------------------	-----------	------	-----------------------------------

Turnul Goliat

Turnul Goliat	4B; 4 A1	5 Ic	Ion Coman, Rolland Welkens 1967, Solo: Andrei Vârlan 1975
---------------	----------	------	---

Turnul Roșu

Traseul Ciucaș '79	4B	4 Ic	G. Popescu, N. Achim, M. Vasile, 1979
--------------------	----	------	---------------------------------------

Colțul Muntelui Roșu

manșe	4...6	1 Ic.	Andrei Vârlan, Liviu Rădulescu ș.a., 197_
-------	-------	-------	---


Turnul Triunghiular

Capra Neagră	4B; 5-	4lc	
--------------	--------	-----	--

Zaganul

Sectorul de creasta cuprins intre varfurile Gropsoarele si Zaganul este deosebit de spectaculos, presarat cu turnuri de forme variate, dintre care numai doua au nume: Piatra Vulturilor si Podul de Arama. Poteca ocoleste tancurile crestei, trecand prin punctele "La Turnuri", "Puntea Dracului" si "La Scarita" (marcaj cruce rosie). Nici traversarea liniei de creasta a turnurilor si nici muchiile laterale ale acestora de pe versantii muntelui nu au fost vreodata incercate de alpinisti.

Cea mai interesanta zona pentru premiere in Ciucas este fata estica, ascunsa, a Zaganului, spre Valea Paraul Alb, care coboara spre sud-est intre culmea Gropsoare - Zaganu si culmea Stancoasa - Suvitelor.



Abruptul vestic al culmii Gropsoarele - Zaganul, vazut dinspre Manastirea Cheia, cu Turnul Tringhiular si cu Peretele Alexandru, in care s-au facut trasee. Foto: Andrei Varlan. Montaj: Mihnea Stan.

Acces: din soseaua Maneciu - Cheia (DN 1A) la km 131,5 drumul forestier Mogos - Poiana Stanii (sau poteca Cheia - Poiana Stanii, 2 1/2-3 ore pe marcaj banda albastra). In Poiana Stanii se afla o pastravarie si o cabana de vanatoare. Din Poiana Stanii, pe triunghi albastru prin Cheile Paraului Alb, cca.2 ore pana la baza abruptului (pe parcurs lasam in stanga marcajul, care urca la creasta Zaganului).

Si o recomandare: nu campati in locuri izolate, fiindca in Ciucas mai sunt inca destui ursi, lupi si mistreti si nici ciobanii nu sunt totdeauna cool!



Turnul Triunghiular

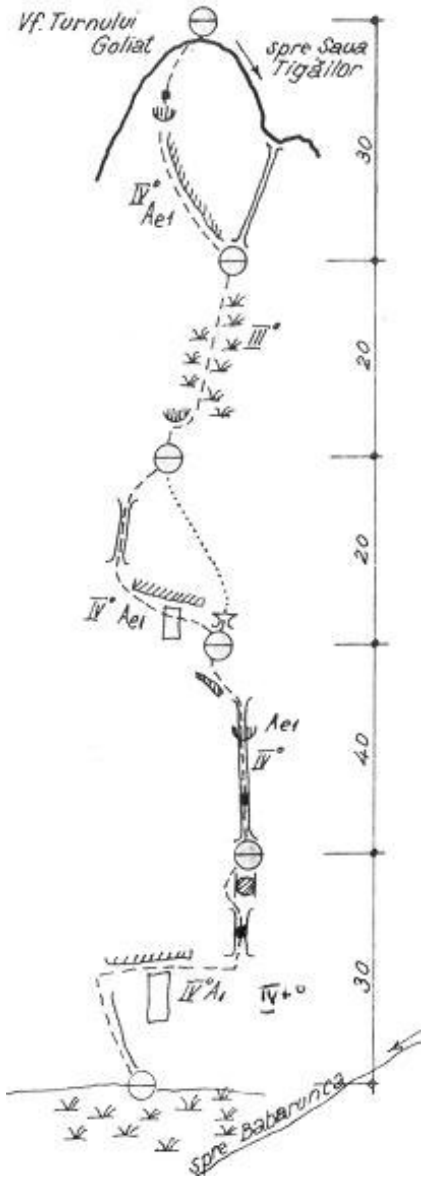
Situat in abruptul vestic al Gropsoarelor, pe dreapta firului cel mai nordic al Vaii Seci a Zaganului. Denumirea mai poate fi ameliorata.

Acces: din Cheia pe drum forestier pana in Poiana Zaganului, apoi prin poiana se urca spre dreapta pana la liziera padurii si se cauta intrarea in Valea Seaca a Zaganului. Se urca din greu pe aceasta si pe valcelul cel mai din stanga pana in apropierea turnului. Timp: cca. 2-3 ore, din cauza problemelor de orientare.

Traseul Capra Neagra - 4B, 4+/5- 4 I.c.,

Traseul urmeaza o fisura centrala in peretele sud-vestic, care se termina chiar pe varf. In acest turn mai exista posibilitati de escalada.

Foto: Andrei Varlan. Montaj: Mihnea Stan. Turnul Triunghiular.



Varful Ciucas (1956m) se ridica in mijlocul unei zone stancoase cu formatiuni rotunjite de eroziune, specifice conglomeratului. La sud-est de varf se individualizeaza Cetatea Tigăilor Mari, iar la sud, Saua Tigăilor si mai departe, Culmea Tigăile Mici. Aceste denumiri au preluat gresit, de fapt, cuvântul "tigăi", de la denumirea rasei autohtone de oaie "țigaie". Multe din aceste stanci sunt escaladabile, dar din cauza accesului lung, doar doua trasee au aparut, la periferia vestică a zonei.

Turnul Goliat (Mosul cu Oile) - 4B, 4 A1; 5 Ic., 2 ore.

Premiera: Ion Coman si Roland Welkens, 29.10.1967.

Solo: Andrei Vârlan, 1975. Record de afluenta: 4 echipe in aceeasi zi, 01.05.1979. Primul traseu de alpinism deschis in Ciucas. Situat pe poteca ce urca de la Cab. Babarunca la Saua Tigăilor (marcaj cruce rosie). Acces: de la Cab. Muntele Rosu, pe la Cab. Ciucas - 3 ore. De la Cab. Babarunca - 3 ore sau 4km drum forestier + 2 ore. Primele 3 I.c. sunt pe fata de sud-vest. Realizarea traseului a implicat o gama variata de mijloace tehnice: pitoane cu expansiune, tevi, pene de lemn, bonguri. Este un minunat traseu cu puncte "surpriza" (tunele, grote, hornuri interioare).

Stanga sus: Schita de Walter Kargel din volumul "Trasee Alpine in Carpati", Ed. Sport Turism Buc. 1976.

Stanga jos: Vedere dinspre est a Turnului Goliat. Se observa strunga prin care se trece de pe fata sud-vest pe fata est, lungimile a 4-a si a 5-a si traseul de coborare (I°). Foto din almanahul Komm Mit '79, Ed. Neuer Weg, Bucuresti 1979. Grafica: Mihnea Stan.

Turnul Rosu


Situat la 10-15 min. mai jos de Turnul Goliat, de-a lungul potecii marcate cu cruce rosie.

Traseul Ciucas '79 - 4B, 4 Ic.,

Premiera: Nini Achim, Georgel Popescu si Marian Vasile, 1979.

Problema coborarii din traseu nu a fost deplin rezolvata, intrucat la prima repetare s-au coborat in rapel 45m, apoi tragand de corzile blocate, 9m in gol, stil Tarzan - pana la poalele turnului. Din fericire nu a fost nimeni ranit.

Dreapta jos: Vedere dinspre sud-est. In stanga jos Turnul Rosu, in dreapta Turnul Goliat. Traseul existent urmeaza linia unor fisuri pe fata sud-vest (ascunsa in foto). Foto: Serban Draghicescu



Coltul Muntelui Rosu

Klipa de calcar. La 10-15 min. de Cabana Muntele Rosu spre Cabana Ciucas (banda galbena).

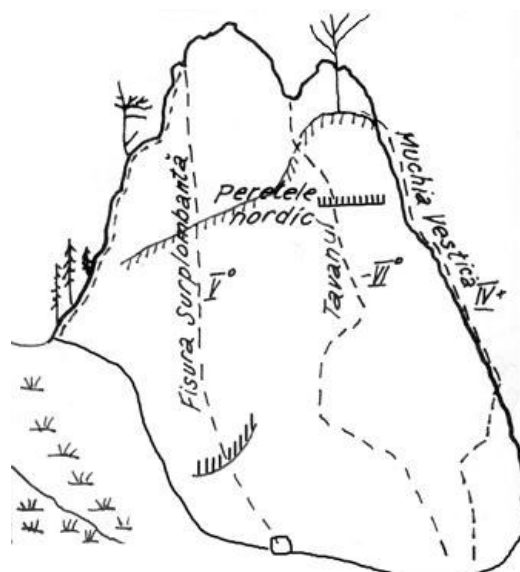
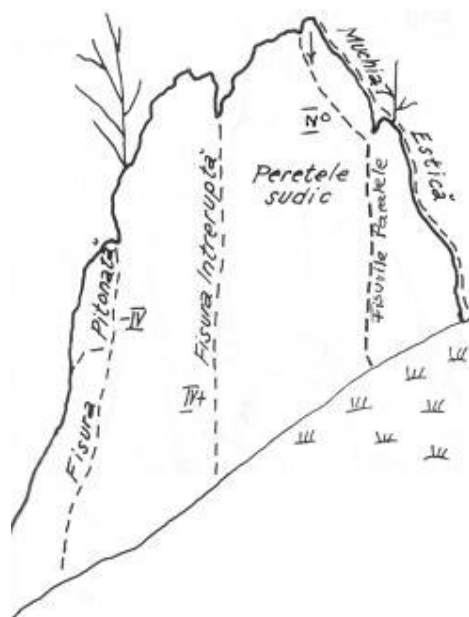
Primul loc de catarama deschis si echipat de Andrei Varlan in Ciucas incepand din 1972, cu Liviu Radulescu, Liviu Omat, Marian Toma, Gigi Butu, s.a. Este un loc ideal de scoala si antrenament de alpinism, circa 10 pasaje pitonate permitand efectuarea de diverse procedee tehnice, de la escalada la catarama artificiala. Traseele converg catre platforma de regrupare de la copacul de deasupra "Tavanului".

Pana in 1977 se cobora printr-un rapel de 40m pe acest copac, pe urma s-a descoperit posibilitatea de a cobori liber printr-o traversare descendenta spre stanga a fetei nordice. Multi incepatori si-au facut aici primii pasi pe stanca - nu intotdeauna urmati de alte ascensiuni.

In aprilie 1975, ca urmare a atmosferei nereusite de la cabana apropiata, Tavanul a fost urcat noaptea, apoi coborat oarecum in rapel, de Andrei Varlan si Serban Petrescu (fara lampi frontale, dar vegheati de doi insotitori cu lanterne).

In anii '90, o plantatie deasa a facut treptat Coltul tot mai greu vizibil - si accesibil - din poteca marcata.

Fata sudica (15-20m – foto de Andrei Varlan) are 7 manse, iar fata nordica (25-35m) 3 manse in diverse grade de dificultate si modalitati de escalada. In fundal, culmea Bratocea.



Schite de Andrei Varlan.

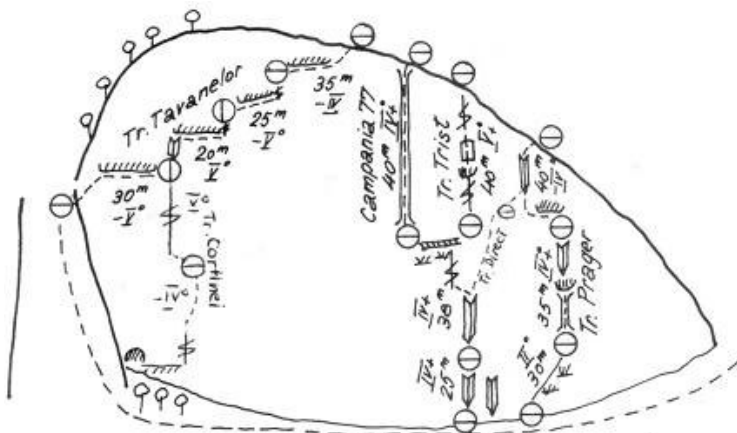
Peretele Alexandru

Acces: poteca Cheia - Vf. Zaganul (marcaj cruce rosie) pana in poiana Stanii din Zagan; se traverseaza pe la baza abruptului spre stanga pana sub perete. Timp: 1 1/2 - 2 ore. 4 trasee principale si 2 variante. Situat pe versantul vestic al culmii Zaganul. Prima zona cu trasee de alpinism propriu-zise inaugurata in Ciucas de Andrei Varlan si prietenii sai. Denumirea initiala "Coltul Alexandru Soare" a fost data de Andrei in onoarea unchiului lui, care l-a făcut sa-l aprecieze de când era copil. Traseul Prager a fost botezat in onoarea profesorului sau de franceza - limba fara de care Andrei nu s-ar fi descurcat in tara de adoptiune pe care a ales-o ulterior. Adaugam ca la premiera traseului, sotii Prager ne-au incurajat de la baza peretelui. Denumirea Campania se refera la o amenintare a acelor vremuri de care baietii au scapat nu fara emotii, iar Traseul Trist a fost asa din cauza absentei unei persoane in ziua premiere.



Foto Andrei Varlan: Peretele Alexandru si, in planul al doilea, Varful Zaganul (1815m).

Coborarea se face ocolind mult spre dreapta pe deasupra peretelui. De la Stana din Zagan se poate urma poteca nemarcata care iese in Poiana Zaganului, revenind in Cheia pe drumul forestier (1 1/2 km).



Schita desfasurata de Andrei Varlan.




Foto: Andrei Varlan, montaj: Mihnea Stan.

1. **Traseul Prager- 3B 4+, 3 I.c.** Premiera: Andrei Vârlan, Mihnea Stan si Dragos Stanescu, 07.04.1975. Cataratura libera, escalada interioara si fisuri. In lungimea a treia, hornul formeaza o grota din care se iese printr-o ferestruca.
2. **Traseul Trist- 4B 5, 3I.c.** Premiera: Andrei Vârlan si Georget Popescu, oct. 1977. Prima hivernala: Serban Nestor si Mihnea Stan, 31.12.1977. Directa peretelui. Diedre si fisuri bine conturate, liber.
3. Varianta: **Campania (Agricola de Toamna) '77 - gr. 4, 2Ic** . Premiera: Andrei Vârlan si Serban Nestor, oct. 1977. Traseele se separa in cea de-a doua I.c. (in sus tr. 2, in stanga tr.3). Varianta de iesire a Tr. Trist pe un horn mai usor.
4. **Fisura Patata - 4B A2, 5Ic.** De la baza hornului ce marcheaza ultima I.c. din Campania '77, o fisura discontinua spre stanga, artificiala, strabate fata mai lipsita de asperitati a peretelui. Traseul are si o intrare proprie dar care este mai lipsita de elemente tehnice (fete de iarba); astfel, e preferabila intrarea prin Traseul Trist.
5. **Traseul Tavanelor - 4A 5, 4Ic.** Premiera: Andrei Vârlan, Liviu Balea, Nicoleta Stefan, 1975. Escaladeaza in traversare pe dedesubt spre dreapta o serie de tavane care se desfasoara in extrema stanga a peretelui. 2 regrupari incomode.
6. Varianta: **Cortina 5, 2Ic.**

Mana Dracului (Mana cu Cinci Degete)

Situata pe versantul nordic al Vf. Ciucas ~ 1700m altitudine.

Pasarea Calandrinon- 4A, 4+ A2, 5lc., 2 ore.

Premiera: Andrei Vârlan si Serban Nestor, 1977. Denumirea traseului compenseaza numele malefic al locului, prin invocarea unei fapturi prin excelenta benefice, animal fabulos care vindeca bolile omului privindu-l in ochi "cu drept ochiul sau", cum zice un cantec al formatiei Phoenix.

Acces: 4 ore din Cheia, 1 1/4 ore de la Cabana Ciucas. Se urca pe marcaj banda rosie inspre Vf. Ciucas, apoi se traverseaza versantii spre dreapta pe curba de nivel la cca. 1750m alt. pana se intalneste poteca marcata cu cruce rosie ce coboara spre Sautu Ciucasului; in stanga acesteia se coboara in Valcelul Mainii Dracului, trecand si o saritoare mai delicata, pana sub perete. A nu se lasa bagaje mai jos de intrarea in valcel, intrucat la intoarcere se ajunge pe partea opusa direct in saua din amonte de Mana Dracului - un alpinist a fost deja nevoit sa uite de bocancii lasati la baza traseului.

Materiale: 2 corzi a 40m, 12 carabiniere, 1-2 pitoane, scarite. Coborarea 1/2-3/4 ora (3-4 rapeluri cu probleme de orientare). Se urca 4 l.c. pe hornul din imagine pana in strunga (vezi schita de Andrei Varlan), iar a 5-a pe versantul opus (sud-vest). Fisura din stanga nu poate fi abordata direct din cauza vegetatiei pe primii 60m din perete. Coborarea se face in rapeluri a 40m (3 sau 4 in functie de zona de coborare care se alege), tot pe versantul opus.

Foto stanga: Vedere apropiata a fetei nordice. Varfurile degetelor nu pot fi escaladate pe ultimii 20-25m, prezentandu-se sub forma unor calote lipsite de fisuri, de prize bune si posibilitati de asigurare.

Foto dreapta: vedere dinspre est. Traseul urmeaza fisura marcata pe fata nord-est, iar ultima lungime este ascunsa vederii, urcand printr-un horn pana in strunga dintre degetele superioare.



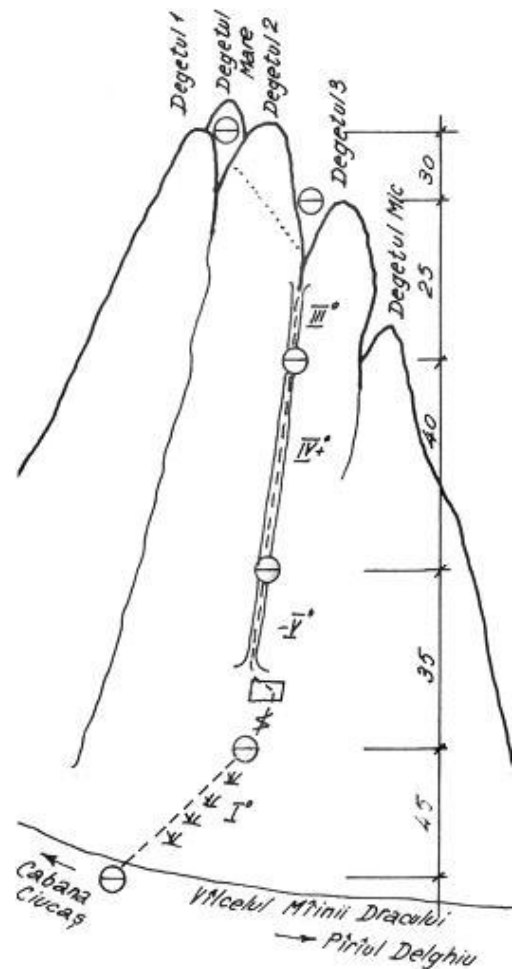


Foto Andrei Varlan, grafica: Mihnea Stan.

Turnul Caprioarei

Situat la baza piciorului sud-estic al Ciucasului, pe dreapta Vaii Berii.

Acces: de la Cab. Muntele Rosu pe poteca spre Cab. Ciucas (marcaj banda galbena) pana in Valea Berii, apoi la vale (stanga) pana in dreptul turnului si direct in sus prin padure pana la baza stancii. Timp: 1 ora. Materiale: 2 corzi, 25 carabiniere, scarite, 2-3 pitoane. Durata traseelor: 2-3 ore. Coborarea se face liber, prin stanga, cum am ajuns pe varf.

1. *Bivacuul Ursului - 5A, -5 A2, 6 I.c.*

Premiera: Nini Achim si Marian Vasile, 1978.

Pe parcursul a 20m este intrerupt de o rampa de iarba ("Iarba Verticala") ce se traverseaza stanga in cautarea hornului final de iesire.

2. *Prima Cadere - 5A, 6 A2, 5I.c.*

Premiera: Serban Nestor si Andrei Varlan, 1978.

Lungimile a 3-a si a 5-a (o placa inalta cu fisuri discontinue, respectiv un horn-fisura gen "La Tendor" din **Fisura Albastra**) reprezinta doua lungimi dintre cele mai dificile din Ciucas, care ne permit sa ne bucuram din plin de placerile alpinismului, de unde si denumirea traseului.

3. *Traseul Prieteniei - 4A, 4+ A2, 4 I.c.,*

Premiera: Nini Achim si Georgel Popescu, 1978.

Evita partea frontala a peretelui, scazandu-i atractivitatea in special o intreaga I.c. (a 3-a pe foto) ce se desfasoara pe o rampa ascendenta de iarba. Ultima I.c., un horn, este insa, in continuare, interesanta.




Foto: Andrei Varlan, grafica: Mihnea Stan. Vedere dinspre Valea Berii, dinspre sud.